



COMUNE DI CORLEONE

avviso pubblico.it Enti locali e Regioni per la formazione civile contro le mafie

CHI SIAMO | ATTO COSTITUTIVO | STATUTO | CARTA INTENTI | SOCI | REFERENTI | ORGANI | COME ADERIRE

Home » news »

Olo, 2009-11-28 14:26

Avviso Pubblico: no alla vendita dei beni confiscati. Le dichiarazioni degli amministratori.

Di seguito pubblichiamo alcune dichiarazioni pervenute da parte degli amministratori ad Avviso Pubblico, per dire no alla vendita dei beni confiscati alla mafia.

DICHIARAZIONE DEL SINDACO DI CORLEONE (PA), ANTONINO IANNAZZO
Aderisco ad Avviso Pubblico e alla sua campagna contro la norma che prevede la vendita dei beni confiscati ai mafiosi approvata al Senato. Ritengo che questo provvedimento indebolirà sensibilmente l'azione di contrasto alle mafie, sia sul versante repressivo che preventivo. L'esperienza al Comune di Corleone mi ha confermato, da questo osservatorio purtroppo privilegiato, che la confisca e l'uso sociale dei beni confiscati sono strumenti fondamentali per contrastare le mafie. Confiscare ai mafiosi le loro ricchezze determina la perdita del loro potere di intimidazione e di controllo del territorio e dimostra che lo Stato è presente.

SPECIALE BENI E AZIENDE CONFISCATE
I DATI, I DOCUMENTI E LA DISCUSSIONE IN PARLAMENTO

Lo speciale di Avviso Pubblico con: dati, documenti, resoconti parlamentari, normative, siti Internet di riferimento.

I BENI CONFISCATI SONO COSA NOSTRA
firma anche tu l'appello contro la criminalità

Monitoraggio dei beni confiscati alle mafie assegnati al Comune di Corleone

a cura dell'Ufficio legalità e beni confiscati

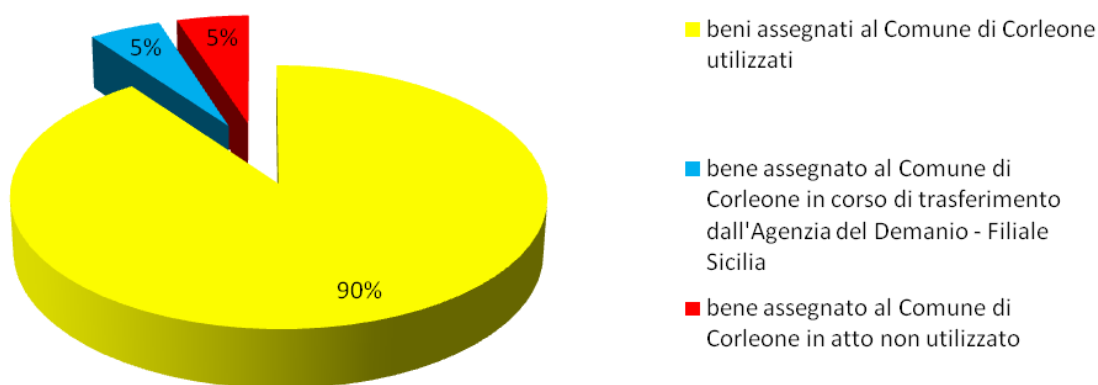
Anno - 2010



38

Dalle parole ai fatti...

Utilizzo dei beni confiscati a Corleone



Sono diciotto beni confiscati alle mafie assegnati al Comune di Corleone alla data del 1° marzo 2010.

Di questi:

- N. 16 sono in atto utilizzati direttamente dal Comune di Corleone o tramite assegnazione al Consorzio Sviluppo e legalità ed alle Cooperative Placido Rizzotto, Pio La Torre e Lavoro e non solo;
- N. 1 (scheda N. 18) è stato assegnato al Comune di Corleone nei primi giorni del 2010. Si è in attesa della consegna dall'Agenzia del Demanio – Filiale Sicilia;
- N. 1 (scheda N. 14) necessita di un intervento di rifunzionalizzazione. Il Comune ha provveduto a presentare un progetto per la realizzazione di un giardino della memoria e di un area a parcheggio a servizio dell'adiacente Tenenza della Guardia di Finanza. Il Comune ha, altresì, espresso, su richiesta della Prefettura di Palermo, parere favorevole per un eventuale passaggio al Demanio dello Stato.

A Corleone il **90%** dei beni confiscati è effettivamente utilizzato.



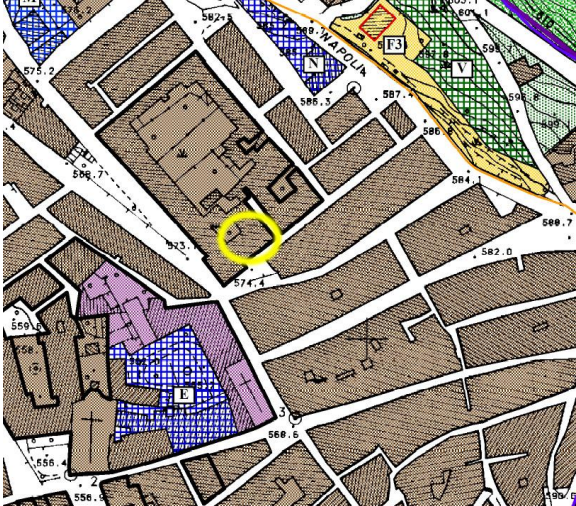



COMUNE DI CORLEONE
 Ufficio legalità e beni confiscati



N.	1	Scheda illustrativa	Immobilabile Via Colletto
-----------	----------	----------------------------	----------------------------------

CATASTALE	DATI IDENTIFICATIVI		
		Decreto di assegnazione	N°. 7046 del 18.03.2005
Destinazione		Museo della Legalità Paolo Borsellino	
Prevenuto		Provenzano Bernardo	
STRALCIO PRG		Quota proprietà	Intera
	Ubicazione	Via Colletto n.22 – 24 - 26	
	Descrizione	Fabbricato costituito da tre elevazioni fuori terra e uno entroterra complessivamente di mq. 249	
	Dati catastali	M.U. Particella n. 4972 sub 3 – 4 – 5 - 6	

									
<p style="text-align: center;">AEROFOTO</p> 	<table border="1"> <tr> <td data-bbox="758 705 1157 750">Consegna al Comune</td> <td data-bbox="1173 705 1444 750">28 aprile 2005</td> </tr> <tr> <td data-bbox="758 750 1157 828">Delibera presa d'atto</td> <td data-bbox="1173 750 1444 828">N°.97 del 08.08.2005</td> </tr> <tr> <td data-bbox="758 828 1157 1310">Assegnazione</td> <td data-bbox="1173 828 1444 1310"> <ul style="list-style-type: none"> a) Cooperativa Lavoro e non solo a r.l. b) Consorzio Sviluppo e Legalità c) Associazione Adesso ammazateci tutti d) Associazione Laboratorio della legalità </td> </tr> <tr> <td data-bbox="758 1310 1157 1601">Atto di assegnazione</td> <td data-bbox="1173 1310 1444 1601"> Determina Sindacale N°. 59 del 29.06.2007 N°. 26 del 26.03.2009 N°.31 del 15.04.2009 </td> </tr> </table>	Consegna al Comune	28 aprile 2005	Delibera presa d'atto	N°.97 del 08.08.2005	Assegnazione	<ul style="list-style-type: none"> a) Cooperativa Lavoro e non solo a r.l. b) Consorzio Sviluppo e Legalità c) Associazione Adesso ammazateci tutti d) Associazione Laboratorio della legalità 	Atto di assegnazione	Determina Sindacale N°. 59 del 29.06.2007 N°. 26 del 26.03.2009 N°.31 del 15.04.2009
Consegna al Comune	28 aprile 2005								
Delibera presa d'atto	N°.97 del 08.08.2005								
Assegnazione	<ul style="list-style-type: none"> a) Cooperativa Lavoro e non solo a r.l. b) Consorzio Sviluppo e Legalità c) Associazione Adesso ammazateci tutti d) Associazione Laboratorio della legalità 								
Atto di assegnazione	Determina Sindacale N°. 59 del 29.06.2007 N°. 26 del 26.03.2009 N°.31 del 15.04.2009								
<p>Note:</p>	<p>bene in atto oggetto di intervento di ristrutturazione con risorse del PON Sicurezza 2007/2013, della Regione Siciliana e del Comune di Corleone</p>								



COMUNE DI CORLEONE

Ufficio legalità e beni confiscati



N.	2	Scheda illustrativa	immobile in via Crispi
----	---	---------------------	------------------------

CATASTALE		DATI IDENTIFICATIVI	
	Decreto di assegnazione	Ministero finanze Agenzia del Demanio di Palermo N. 55990 del 20.07.2000	
	Destinazione	Sede di associazioni di volontariato	
	Prevenuto	Grizzaffi Mario Grizzaffi Giovanni Grizzaffi Francesco	
STRALCIO DEL PRG		Quota proprietà	intera
	Ubicazione	Via Crispi n. 56 – 58 - 60	
	Descrizione	Terreno edificabile di are 01.97 su cui insiste un fabbricato di 4 piani fuori terra di mq.88, 1 piano mq 110, 2 piano mq. 123, sottotetto.	
	Dati catastali	foglio 52 particelle n. 804, 804 sub2, 804	

		sub 3, 804 sub 4;
<p style="text-align: center;">AEROFOTO</p> 	Consegna al Comune	22.07.2000
	Delibera presa d'atto	
	Assegnazione	Consorzio Sviluppo e Legalità Cooperativa Lavoro e non solo a r.l.
	Atto di assegnazione	Determina Sindacale N°.34 del 16.04.2004
Note:	immobile in atto utilizzato	

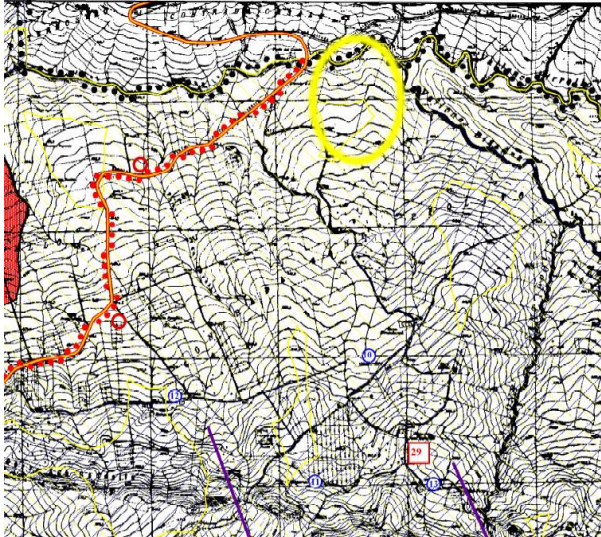



COMUNE DI CORLEONE
 Ufficio legalità e beni confiscati



N.	3	Scheda illustrativa	Fondo in contrada Sant'Ippolito
-----------	----------	----------------------------	--

CATASTALE	DATI IDENTIFICATIVI		
		Decreto di assegnazione	Ministero finanze Agenzia del Demanio di Palermo N. 7352 del 26.03.2001
Destinazione		Sede azienda sperimentale dell'IPSA Don Calogero Di Vincenti sede coordinata di Corleone	
Prevenuto		Grizzaffi Mario Grizzaffi Giovanni Grizzaffi Francesco	
STRALCIO PRG		Quota proprietà	intera
		Ubicazione	Contrada Sant'Ippolito
		Descrizione	Terreno di ha 02.76.58 con annesso fabbricato rurale di mq. 70
		Dati catastali	Foglio 18 particelle n. 208, 209

		
<p>AEROFOTO</p> 	<p>Consegna al Comune</p>	<p>22.05.2001</p>
	<p>Delibera presa d'atto</p>	<p>=====</p>
	<p>Assegnazione</p>	<p>IPSA Don Calogero Di Vincenti sede coordinata di Corleone</p>
	<p>Atto di assegnazione</p>	<p>Determina sindacale N°. 136 del 20.09.2001 riconsegna a seguito di lavori di manutenzione con verbale del 09/10/2008</p>
<p>Note:</p>	<p>Il fabbricato rurale è stato oggetto di intervento di recupero e rifunzionalizzazione. Al contempo è stata realizzata una serra a scopo didattico. È necessario procedere alla sistemazione della strada di accesso al fondo.</p>	



COMUNE DI CORLEONE
 Ufficio legalità e beni confiscati



N.	4	Scheda illustrativa	Fondo rustico in contrada Scalilli
----	---	---------------------	------------------------------------

		DATI IDENTIFICATIVI	
CATASTALE n.d.	Decreto di assegnazione	Ministero finanze Agenzia del Demanio di Palermo N. 55990 del 20/07/2000	
	Destinazione	Attivazione di produzioni agricole ed agroalimentari	
	Prevenuto	Grizzaffi Mario Grizzaffi Giovanni Grizzaffi Francesco	
PRG n.d.	Quota proprietà	Quota pari ad 1/8	
	Ubicazione	C/da Scalilli	
	Descrizione	Terreno di are 27.30	
	Dati catastali	foglio 1 particella n. 522	
AEROFOTO n.d.	Consegna al Comune	25.07.2000	
	Delibera presa d'atto	=====	
	Assegnazione	strada interpodereale	
	Atto di assegnazione	=====	
Note:	bene in atto utilizzato		



COMUNE DI CORLEONE
Ufficio legalità e beni confiscati



N.	5	Scheda illustrativa	fondo rustico in contrada Strasatto
-----------	----------	----------------------------	--

CATASTALE	DATI IDENTIFICATIVI	
		Decreto di assegnazione
Destinazione		Attivazione di produzioni agricole ed agroalimentari
Prevenuto		Grizzaffi Mario Grizzaffi Giovanni Grizzaffi Francesco
STRALCIO PRG		
	Quota proprietà	Intera
	Ubicazione	C/da Strasatto
	Descrizione	terreno con fondo rustico di ha 01.06.47
	Dati catastali	foglio 22 particella 51

<p style="text-align: center;">AEROFOTO</p> 	Consegna al Comune	25.07.2000
	Delibera presa d'atto	=====
	Assegnazione	Consorzio Sviluppo e Legalità
	Atto di assegnazione	Delibera di Giunta n. 42 del 27.02.2004
Note:	bene in atto utilizzato	

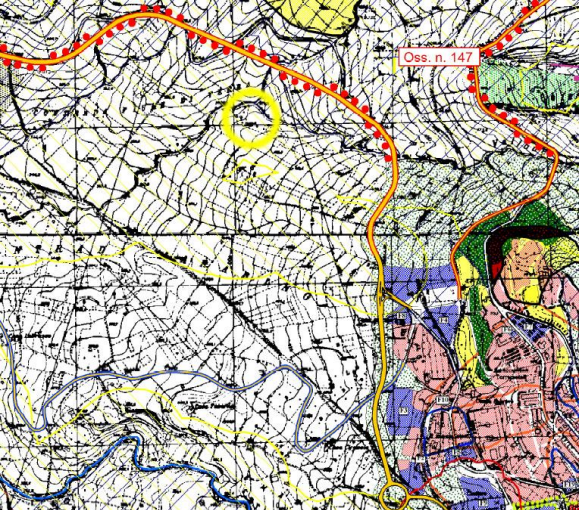



COMUNE DI CORLEONE
 Ufficio legalità e beni confiscati



N.	6	Scheda illustrativa	Fondo rustico in contrada Santa Lucia
-----------	----------	----------------------------	--

CATASTALE	DATI IDENTIFICATIVI	
		Decreto di assegnazione
Destinazione		Attivazione di produzioni agricole ed agroalimentari
Prevenuto		Grizzaffi Mario Grizzaffi Giovanni Grizzaffi Francesco
STRALCIO PRG		
	Quota proprietà	Intera
	Ubicazione	C/da Santa Lucia
	Descrizione	Terreno di are 15.06
	Dati catastali	foglio 35 particelle NN. 10 e 478

		
<p style="text-align: center;">AEROFOTO</p> 	Consegna al Comune	25.07.2000
	Delibera presa d'atto	=====
	Assegnazione	Consorzio Sviluppo e Legalità
	Atto di assegnazione	Delibera di Giunta N. 42 del 27.02.2004
Note:	bene in atto utilizzato	




COMUNE DI CORLEONE

Ufficio legalità e beni confiscati



N.	7	Scheda illustrativa	Fondo rustico in contrada Sant'Ippolito
----	---	---------------------	---

CATASTALE		DATI IDENTIFICATIVI	
	Decreto di assegnazione	Ministero finanze Agenzia del Demanio di Palermo N. 47852 del 05.12.2007	
	Destinazione	Attivazione di produzioni agricole ed agroalimentari	
	Prevenuto	Lo Bue Rosario	
	Quota proprietà	intera	
	Ubicazione	C/da S. Ippolito	
	Descrizione	Fondo rustico di Ha 07.74.80	
	Dati catastali	foglio 36 particelle NN.305, 306, 307, 308, 309, 310, 311, 312, 313, 314, 317, 318, 333, 441, 442, 443, 444, 445, 446, 447, 477	

<p style="text-align: center;">AEROFOTO</p> 	Consegna al Comune	07.02.2008
	Delibera presa d'atto	06.03.2008
	Assegnazione	Consorzio Sviluppo e Legalità
	Atto di assegnazione	Determina Sindacale N.76 del 10.03.2008
Note:	bene in atto utilizzato	




COMUNE DI CORLEONE

Ufficio legalità e beni confiscati



N.	8	Scheda illustrativa	Fondo rustico in contrada Sant'Ippolito
----	---	---------------------	---

<p>CATASTALE</p>	DATI IDENTIFICATIVI	
	Decreto di assegnazione	Ministero finanze Agenzia del Demanio di Palermo N. 47852 del 05.12.2007
	Destinazione	Attivazione di produzioni agricole ed agroalimentari
<p>STRALCIO PRG</p>	Prevenuto	Lo Bue Rosario
	Quota proprietà	intera
	Ubicazione	C/da S. Ippolito
	Descrizione	fondo rustico di are 30.25
	Dati catastali	foglio 18 particelle NN. 86, 90, 104
<p>AEROFOTO</p>	Consegna al Comune	07.02.2008
	Delibera presa d'atto	06.03.2008

	Assegnazione	Consorzio Sviluppo e Legalità
	Atto di assegnazione	Determina Sindacale N.76 del 10.03.2008
Note:	bene in atto utilizzato	



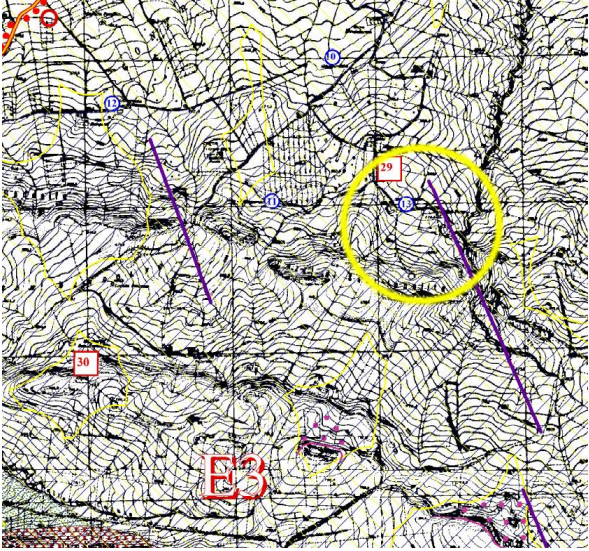
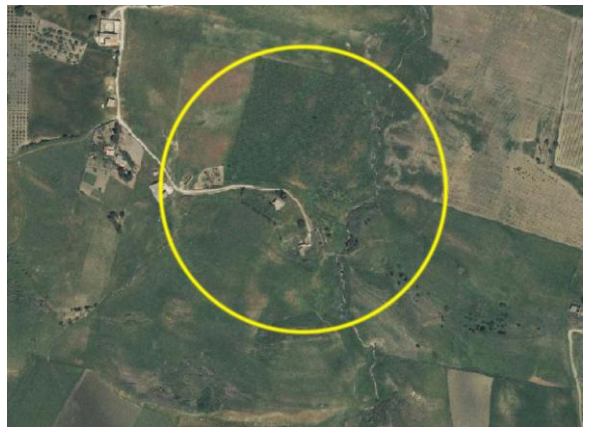
COMUNE DI CORLEONE

Ufficio legalità e beni confiscati



N.	9	Scheda illustrativa	fondo rustico in contrada Sant'Ippolito
-----------	----------	----------------------------	--

<p style="text-align: center;">CATASTALE</p>	DATI IDENTIFICATIVI	
	Decreto di assegnazione	Ministero finanze Agenzia del Demanio di Palermo N. 47852 del 05.12.2007
	Destinazione	Attivazione di produzioni agricole ed agroalimentari
	Prevenuto	Lo Bue Rosario
STRALCIO PRG	Quota proprietà	intera
	Ubicazione	C/da S. Ippolito
	Descrizione	fondo rustico con fabbricati rurali di ha 17.60.45
	Dati catastali	foglio 18 particelle NN. 343,123,124,125, 137,151,17,141,1 44, 145, 345, 344 sub 1,2,3,4,5

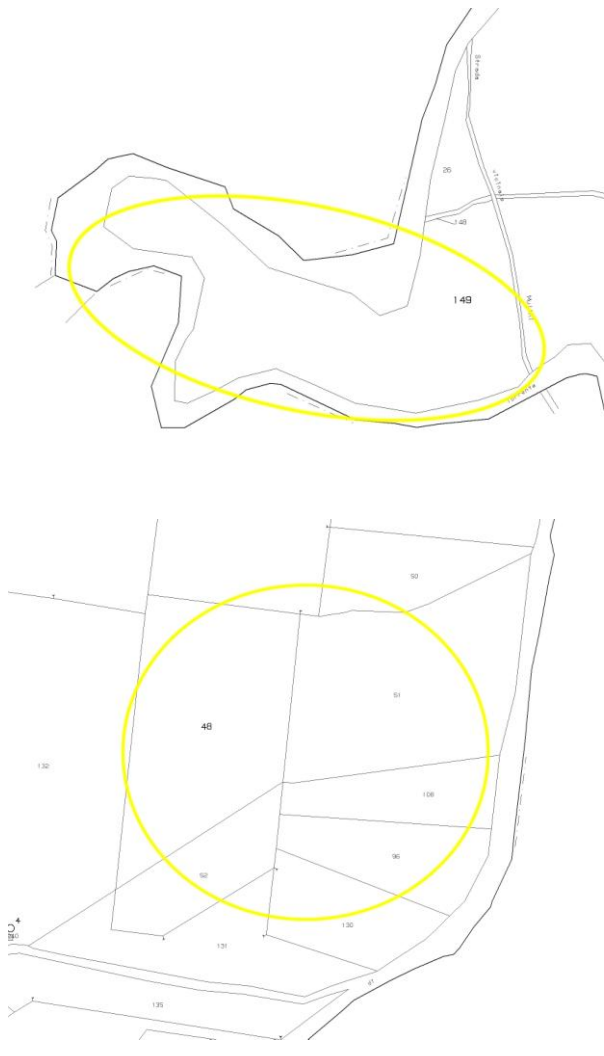
		
<p style="text-align: center;">AEROFOTO</p> 	<p>Consegna al Comune</p>	<p>07.02.2008</p>
	<p>Delibera presa d'atto</p>	<p>06.03.2008</p>
	<p>Assegnazione</p>	<p>Consorzio Sviluppo e Legalità</p>
	<p>Atto di assegnazione</p>	<p>Determina Sindacale N.76 del 10.03.2008</p>
<p>Note:</p>	<p>bene in atto utilizzato</p>	

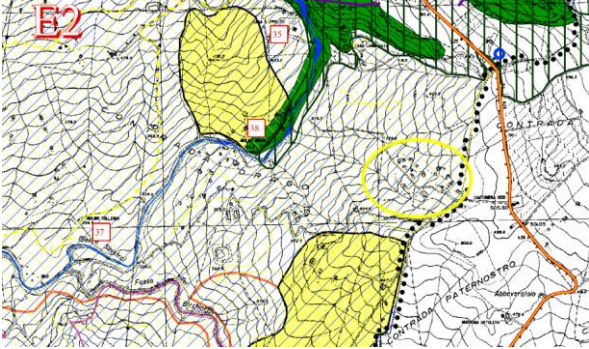
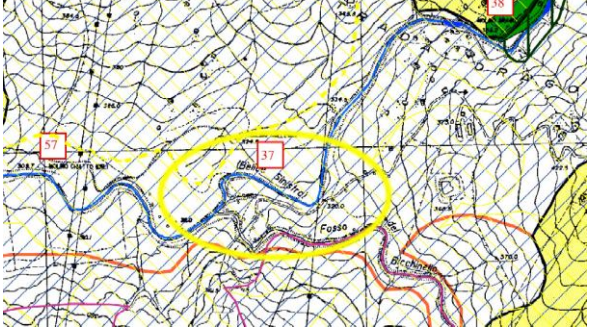




COMUNE DI CORLEONE
 Ufficio legalità e beni confiscati



N.	10	Scheda illustrativa	<i>fondo rustico in contrada Chiatta Drago</i>
-----------	-----------	----------------------------	--

CATASTALE 	DATI IDENTIFICATIVI	
	Decreto di assegnazione	Ministero delle finanze Agenzia del Demanio di Palermo N.5347 del 01.03.2001
Destinazione	Attività agricole ed agroalimentari	
Prevenuto	Lo Jacono Francesco	
STRALCI PRG	Quota proprietà	Intera

 	Ubicazione	C/da Chiatta Drago	
	Descrizione	Appezamenti di terreno della superficie catastale complessiva di ha 16.95.86	
Dati catastali	foglio 6 particella N.149 foglio 5 particelle NN. 46, 48, 49, 50		
<p style="text-align: center;">AEROFOTO</p> 	Consegna al Comune	10.04.2001	
	Delibera presa d'atto	=====	
	Assegnazione	Consorzio sviluppo e Legalità	
	Atto di assegnazione	Delibera di Giunta N. 42 del 27.02.2004	

		
Note:	bene in atto utilizzato	

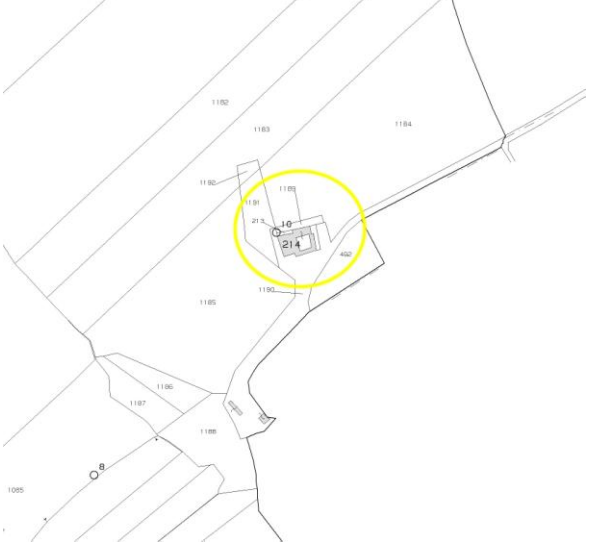
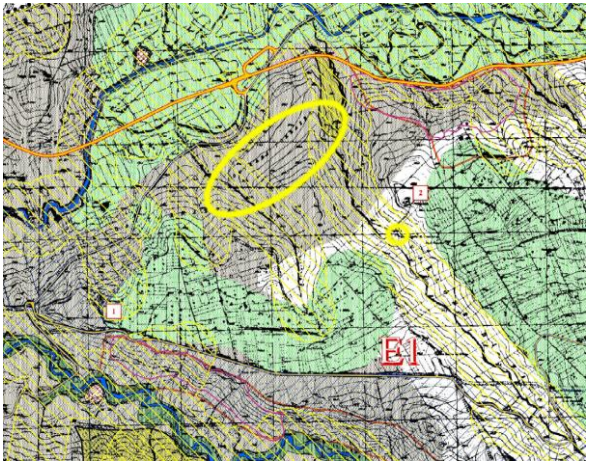



COMUNE DI CORLEONE
Ufficio legalità e beni confiscati



N.	11	Scheda illustrativa	fondo rustico in C/da Ficazzana
-----------	-----------	----------------------------	--

CATASTALE	DATI IDENTIFICATIVI	
	Decreto di assegnazione	Ministero delle finanze Agenzia del Demanio di Palermo N.31963 del 16/10/1998
	Destinazione	finalità sociali atte al recupero di soggetti portatori di handicap
	Prevenuto	Marino Giovanni

		
<p style="text-align: center;">STRALCIO PRG</p> 	<p>Quota proprietà</p> <p>Ubicazione</p> <p>Descrizione</p> <p>Dati catastali</p>	<p>1/2</p> <p>C/da Ficazzana</p> <p>Terreno agricolo di ha 17.36.70 con annesso fabbricato</p> <p>foglio 45 particelle NN. 444, 214</p>
<p style="text-align: center;">AEROFOTO</p> 	<p>Consegna al Comune</p> <p>Delibera presa d'atto</p> <p>Assegnazione</p> <p>Atto di assegnazione</p>	<p>14.01.1999</p> <p>N.65 del 03.09.1999</p> <p>Consorzio Sviluppo e Legalità</p> <p>Delibera di G.M. n.42 del 27.02.2004</p>
<p>Note:</p>	<p>bene in atto utilizzato</p>	

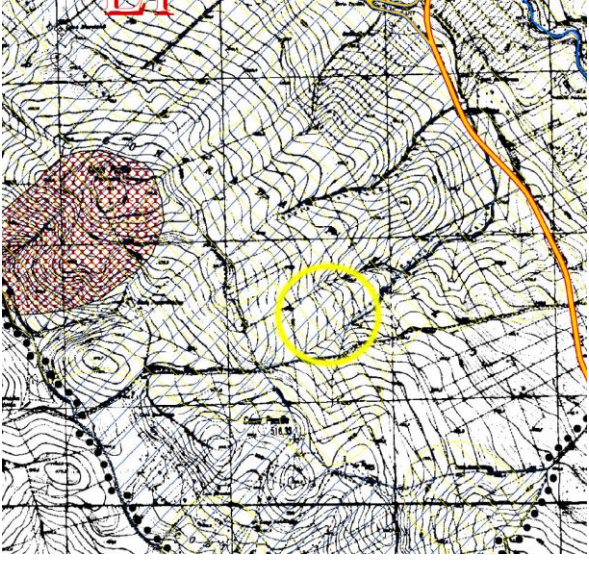



COMUNE DI CORLEONE
 Ufficio legalità e beni confiscati



N.	12	Scheda illustrativa	fondo rustico in contrada Pizzillo
-----------	-----------	----------------------------	---

CATASTALE	DATI IDENTIFICATIVI	
		Decreto di assegnazione
Destinazione		Finalità sociali atte al recupero di soggetti portatori di handicap
Prevenuto		Marino Giovanni
STRALCIO PRG		Quota proprietà
	Ubicazione	C/da Pizzillo
	Descrizione	Terreno agricolo di ha 1.50.61
	Dati catastali	foglio 83 particelle NN. 46 - 120

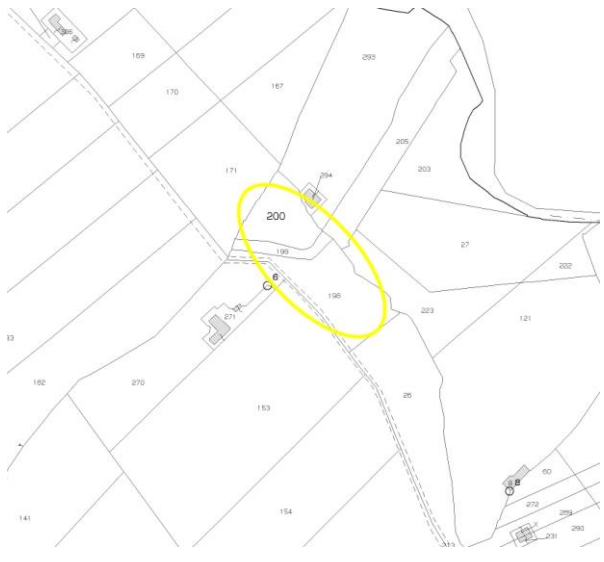
										
<p style="text-align: center;">AEROFOTO</p> 	<table border="1"> <tr> <td data-bbox="758 795 1152 862">Consegna al Comune</td> <td data-bbox="1152 795 1444 862">14.01.1999</td> </tr> <tr> <td data-bbox="758 862 1152 929">Delibera presa d'atto</td> <td data-bbox="1152 862 1444 929">n.65 del 03.09.1999</td> </tr> <tr> <td data-bbox="758 929 1152 1041">Assegnazione</td> <td data-bbox="1152 929 1444 1041">Consorzio Sviluppo e Legalità</td> </tr> <tr> <td data-bbox="758 1041 1152 1422">Atto di assegnazione</td> <td data-bbox="1152 1041 1444 1422">Delibera di G.M. n.42 del 27.02.2004</td> </tr> </table>	Consegna al Comune	14.01.1999	Delibera presa d'atto	n.65 del 03.09.1999	Assegnazione	Consorzio Sviluppo e Legalità	Atto di assegnazione	Delibera di G.M. n.42 del 27.02.2004	
Consegna al Comune	14.01.1999									
Delibera presa d'atto	n.65 del 03.09.1999									
Assegnazione	Consorzio Sviluppo e Legalità									
Atto di assegnazione	Delibera di G.M. n.42 del 27.02.2004									
<p>Note:</p>	<p>bene in atto utilizzato</p>									




COMUNE DI CORLEONE
 Ufficio legalità e beni confiscati



N.	13	Scheda illustrativa	fondo rustico in contrada Pizzillo
-----------	-----------	----------------------------	---

CATASTALE 	DATI IDENTIFICATIVI	
	Decreto di assegnazione	Ministero finanze Agenzia del Demanio di Palermo N.31963 del 16.10.1998
	Destinazione	Finalità sociali atte al recupero di soggetti portatori di handicap
	Prevenuto	Marino Giovanni
STRALCIO PRG	Quota proprietà	Intera
	Ubicazione	C/da Pizzillo
	Descrizione	Terreno agricolo di ha 1.02.32 con annesso magazzino rurale

		di mq.90
<p style="text-align: center;">AEROFOTO</p> 	<p>Dati catastali</p>	<p>foglio 83 particelle NN. 198 - 200</p>
<p>Note:</p>	<p>bene in atto utilizzato</p>	



COMUNE DI CORLEONE

Ufficio legalità e beni confiscati



N.	14	Scheda illustrativa	Fondo edificabile in contrada San Giovanni (oggi via dei Vespri)
----	----	---------------------	--

CATASTALE		DATI IDENTIFICATIVI	
	Decreto di assegnazione	Ministero finanze Agenzia del Demanio di Palermo N. 55994 del 20.07.2000	
	Destinazione	Area a verde	
	Prevenuto	Riina Salvatore	
	Quota proprietà	intera	
	Ubicazione	C/da San Giovanni oggi via dei Vespri Siciliani	
	Descrizione	Terreno in area urbana di mq 5683 circa	
Dati catastali		foglio 52 particelle NN. 585, 878, 657	

<p style="text-align: center;">AEROFOTO</p> 	<p>Consegna al Comune</p>	<p>20.07.2000</p>
	<p>Delibera presa d'atto</p>	<p>=====</p>
	<p>Assegnazione</p>	<p>=====</p>
	<p>Atto di assegnazione</p>	<p>=====</p>
<p>Note:</p>	<p>Il Comune ha provveduto a presentare un progetto per la realizzazione di un giardino della memoria e di un area a parcheggio a servizio dell'adiacente Tenenza della Guardia di Finanza. Il bene non può essere utilizzato prima di adeguato intervento di riqualificazione. Il Comune ha espresso parere favorevole per un eventuale passaggio al Demanio dello Stato.</p>	



COMUNE DI CORLEONE
 Ufficio legalità e beni confiscati



N.	15	Scheda illustrativa	Fondo rustico in contrada Drago
-----------	-----------	----------------------------	--

<p>CATASTALE</p>	DATI IDENTIFICATIVI	
	Decreto di assegnazione	Ministero finanze Agenzia del Demanio di Palermo N. 55994 del 20.07.2000
	Destinazione	Attività agricole ed agroalimentari
	Prevenuto	Riina Salvatore
<p>STRALCIO PRG</p>	Quota proprietà	Intera
	Ubicazione	C/da Drago
	Descrizione	Terreno di ha 10.03.70
	Dati catastali	foglio 6 particelle NN. 48,51,52,108
AEROFOTO	Consegna al Comune	24.08.2000

	Delibera presa d'atto	=====
	Assegnazione	Consorzio Sviluppo e Legalità
	Atto di assegnazione	=====
Note:	bene in atto utilizzato	



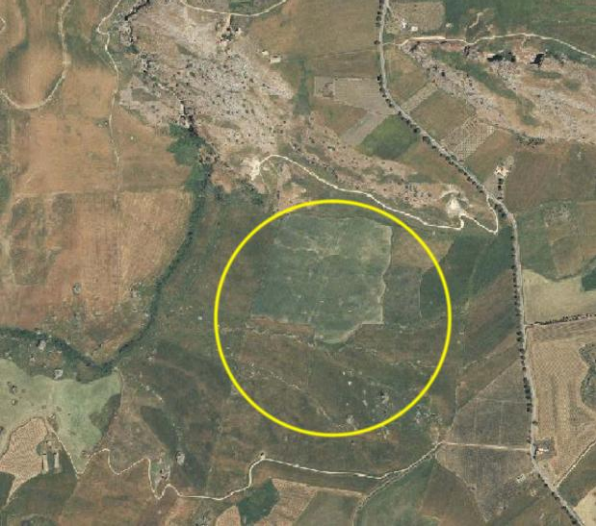
COMUNE DI CORLEONE

Ufficio legalità e beni confiscati



N.	16	Scheda illustrativa	Fondo rustico in contrada Drago
----	----	---------------------	---------------------------------

CATASTALE	DATI IDENTIFICATIVI	
		Decreto di assegnazione
Destinazione		Attività agricole ed agroalimentari
Prevenuto		Riina Salvatore
Quota proprietà		Intera
STRALCIO PRG	Ubicazione	C/da Drago
	Descrizione	Terreno di ha 35.15.10
	Dati catastali	foglio 6 particelle NN. 19, 20, 22, 24a, 100, 21, 17, 112, 113, 98a, 96a
	Consegna al Comune	24.08.2000
AEROFOTO	Delibera presa d'atto	=====

	Assegnazione	Consorzio Sviluppo e Legalità
	Atto di assegnazione	=====
Note:	bene in atto utilizzato	




COMUNE DI CORLEONE

Ufficio legalità e beni confiscati



N.	17	Scheda illustrativa	Fondo rustico in contrada Drago
----	----	---------------------	---------------------------------

CATASTALE	DATI IDENTIFICATIVI	
		Decreto di assegnazione
Destinazione		Attività agricole ed agroalimentari
Prevenuto		Riina Salvatore
Quota proprietà		Intera
STRALCIO PRG	Ubicazione	C/da Drago
	Descrizione	Terreno di ha 10.97.90
	Dati catastali	foglio 6 particelle NN. 45, 47, 106, 107
AEROFOTO	Consegna al Comune	24.08.2000
	Delibera presa d'atto	=====
	Assegnazione	Consorzio Sviluppo e Legalità

	Atto di assegnazione	=====
Note:	bene in atto utilizzato	



COMUNE DI CORLEONE

Ufficio legalità e beni confiscati



N.	18	Scheda illustrativa	Immobilabile sito in via Aldisio
----	----	---------------------	----------------------------------

CATASTALE	DATI IDENTIFICATIVI	
		Decreto di assegnazione
Destinazione		Finalità istituzionali
STRALCIO PRG	Prevenuto	Lo Bue Rosario
	Quota proprietà	intera
	Ubicazione	Via S. Aldisio
	Descrizione	½ della particella 1428 sub 2 foglio 552 nonché il magazzino a piano terra ed appartamento che si sviluppa sui piani terra, primo e secondo entrambi con ingresso a sinistra guardando il prospetto principale
	Dati catastali	foglio 52

		particelle N. 1428 sub 2
<p>AEROFOTO</p> 	Consegna al Comune	=====
	Delibera presa d'atto	=====
	Assegnazione	=====
	Atto di assegnazione	=====
	Note:	bene ancora non consegnato dalla Agenzia del Demanio – Filiale Sicilia